

PLANZEICHENLEGENDE

ART UND MASS DER BAULICHEN NUTZUNG UND BAUWEISE § 9 Abs. 1 Nr. 1, 2, 6 BauGB, § 11 BauNVO

SO Sondergebiet "Solarpark" (§ 11 BauNVO)

GRZ 0,4 Grundflächenzahl (GRZ)

h_{max}= 3 m max. Höhe baulicher Anlagen

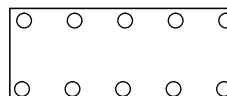
ÜBERBAUBARE GRUNDSTÜCKSFLÄCHE § 9 Abs. 1 Nr. 2 BauGB, § 23 BauNVO

 Baugrenze


GRÜNFLÄCHEN § 9 Abs. 1 Nr. 15 BauGB

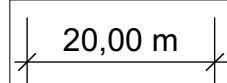
 Private Grünfläche

PFLANZBINDUNG § 9 Abs. 1 Nr. 25 BauGB

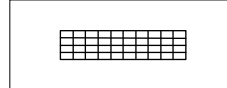
 Umgrenzung von Flächen zum Anpflanzen von Sträuchern



SONSTIGE PLANZEICHEN

 Grenze des räumlichen Geltungsbereiches

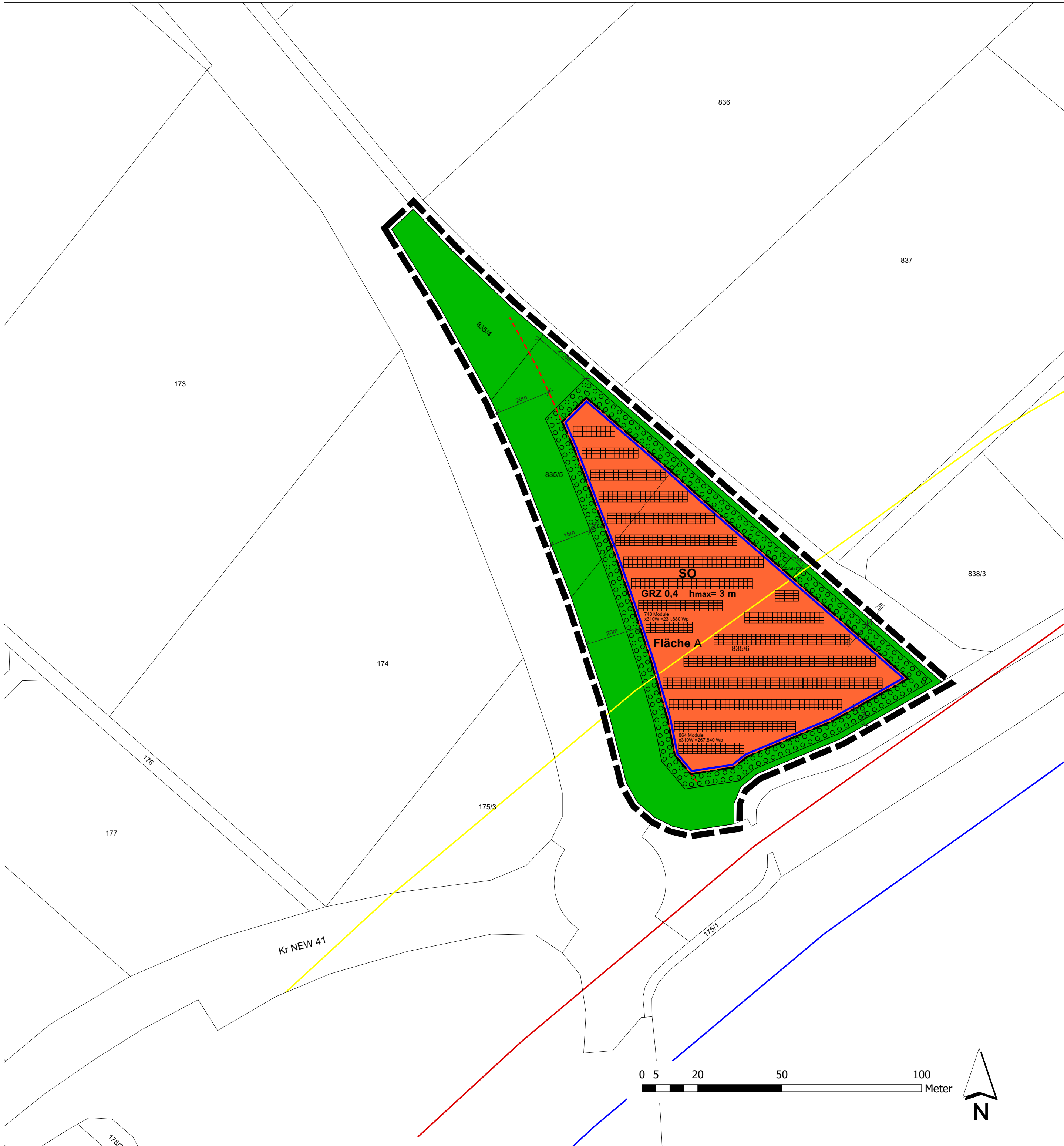
 20,00 m Bemaßung

 Flurstücksgrenze, Flurstücksnummer

 Modultische

 Fahrbahnbegrenzungslinie
Abstand 40 m
 Abstand 110 m

 Abstand 20 m (Staatsstraße)





Stadt Vohenstrauß



ZENONATUR
ZukunftsEnergieNordoberpfalz

Projekt	Solarparks Vohenstrauß		
Planinhalt	Fläche B		
Datum	10.01.2019	Nummer	B
Bearbeiter	WA	Maßstab	1:1000



bhm
BRESCH HENNE
MÜHLINGHAUS

BHM Planungsgesellschaft mbH
Bruchsal ▪ Freiburg ▪ Nürtingen

info@bhmp.de

1702-5_190108_Zeichnerischer Teil.vwx
Originalformat
A2